




Echelle : 1/25 000



Secteurs affectés par le bruit au sens du "classement sonore des infrastructures de transport terrestres" (arrêté du 30 mai 1996)

CALAIS

WATERGANG DU SUD

RUE DE JUDEE

FERME DU COLOMBIER

D 247

MARCK

FERME DU GRAND COLOMBIER

RUE GAVELLE

FERME DU PLEIN POISSON

D 248

LES CAILLONS

RUE DE L'ESPERANCE

A26

LES ATTAQUES

D 229

LES QUATRE RUES

D 229

LES CAPPES

RUE POISSONNIERE

RUE DES CAPPES

D 228

CANAL DES TROIS CORNETS

CANAL DU HOULET

LE VINIFIL

MEER STRATEN

MEER STRATEN

CANAL DU HOULET


CANAL DE CALAIS A SAINT-OMER

LE PORT ROUGE

RIVIERE DE NIELLES



Echelle : 1/25 000



Secteurs affectés par le bruit au sens du "classement sonore des infrastructures de transport terrestres" (arrêté du 30 mai 1996)

ARDRES

NORTKERQUE

NIELLES-LES-ARDRES

ZUTKERQUE

LOUCHES

RECQUES-SUR-HEM

A26

ZOUAFQUES

LA LIETTE

BASSE BOULOGNE

D 224
RUE DES PRIENS

RIVIERE DE NIELLES
LE ROSSIGNOL

D 22

AIRE DE REPOS DE NORTKERQUE

LE GROS NOEL

BOIS DU ROSSIGNOL
ROUGE TROU

LE YERRE AU VIN

LA MONTOIRE

AIRE DE REPOS DE ZUTKERQUE

LA HAUTE MONTOIRE

BOIS DE LA HAUTE MONTOIRE

BOIS DE LA DRUEZE

LE PETIT COIN

BOIS DE L'ESCALE

LES COUPÉES

LE WINEGATTE

BOIS DE COCOVE

D 226

BOIS DU TELEGRAPHE

D 226

N 43

LA PIERRE

D 226

D 247

LA RECOURSSE

D 217

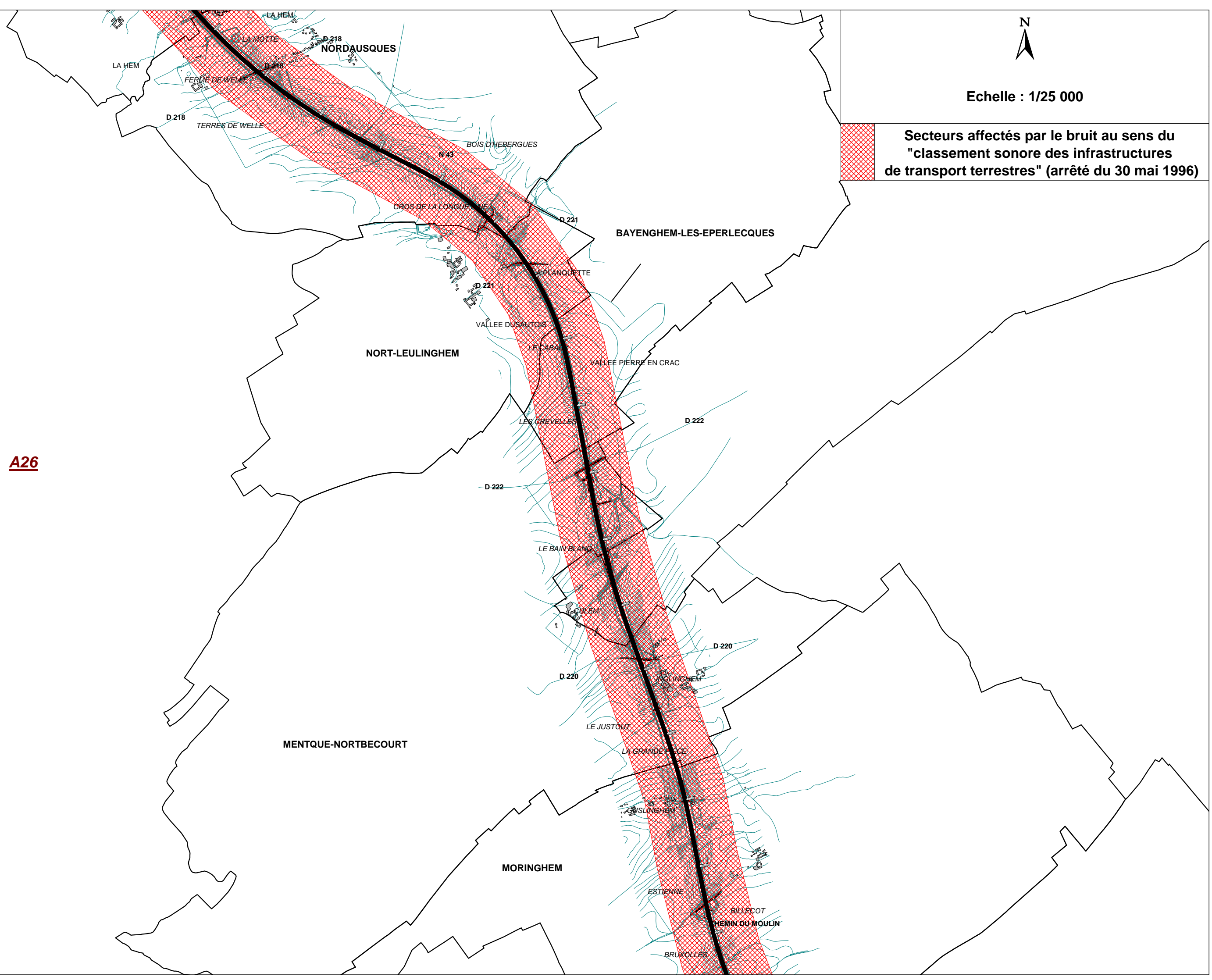
N 43



Echelle : 1/25 000


Secteurs affectés par le bruit au sens du "classement sonore des infrastructures de transport terrestres" (arrêté du 30 mai 1996)

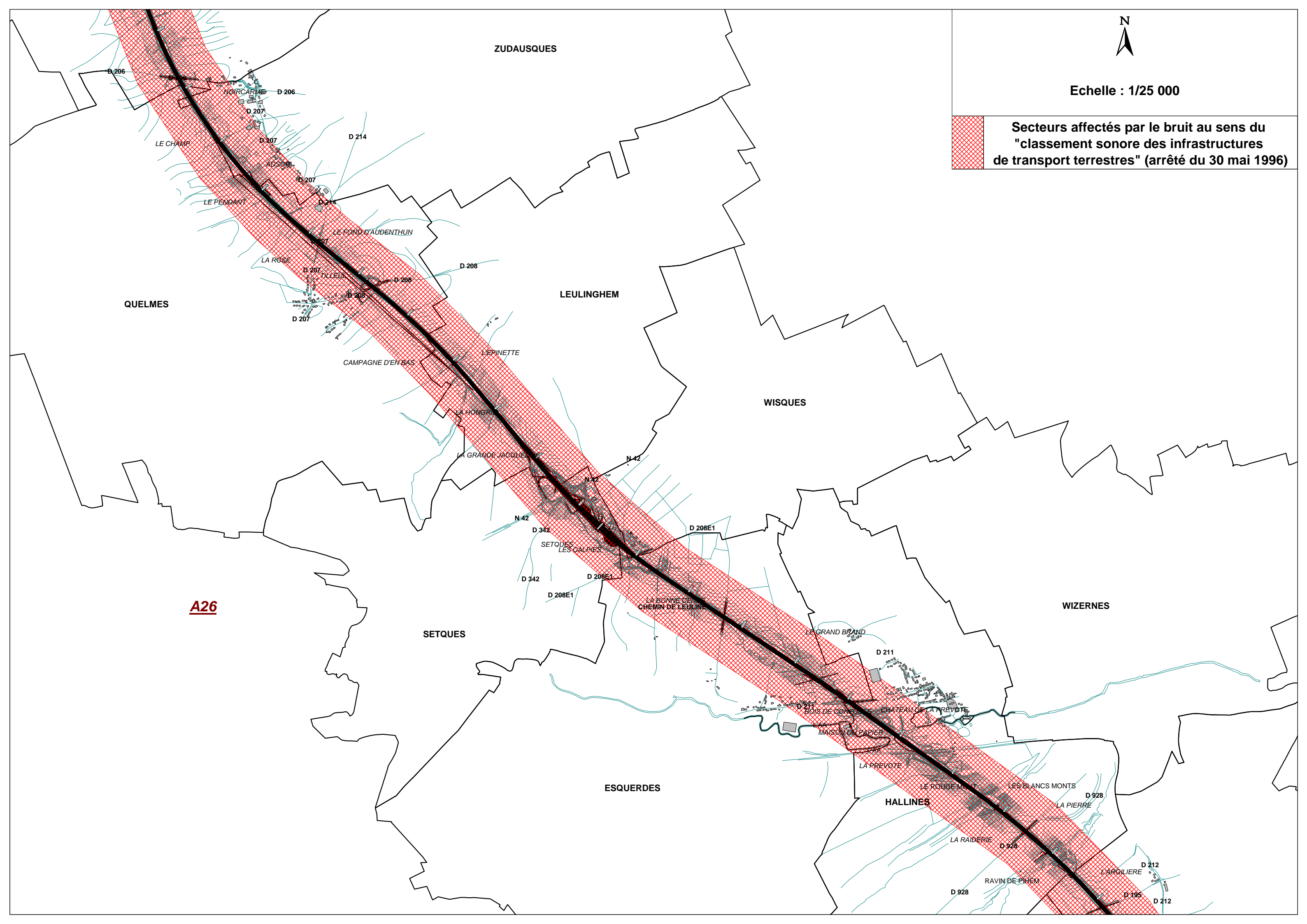
A26






Echelle : 1/25 000

 Secteurs affectés par le bruit au sens du "classement sonore des infrastructures de transport terrestres" (arrêté du 30 mai 1996)



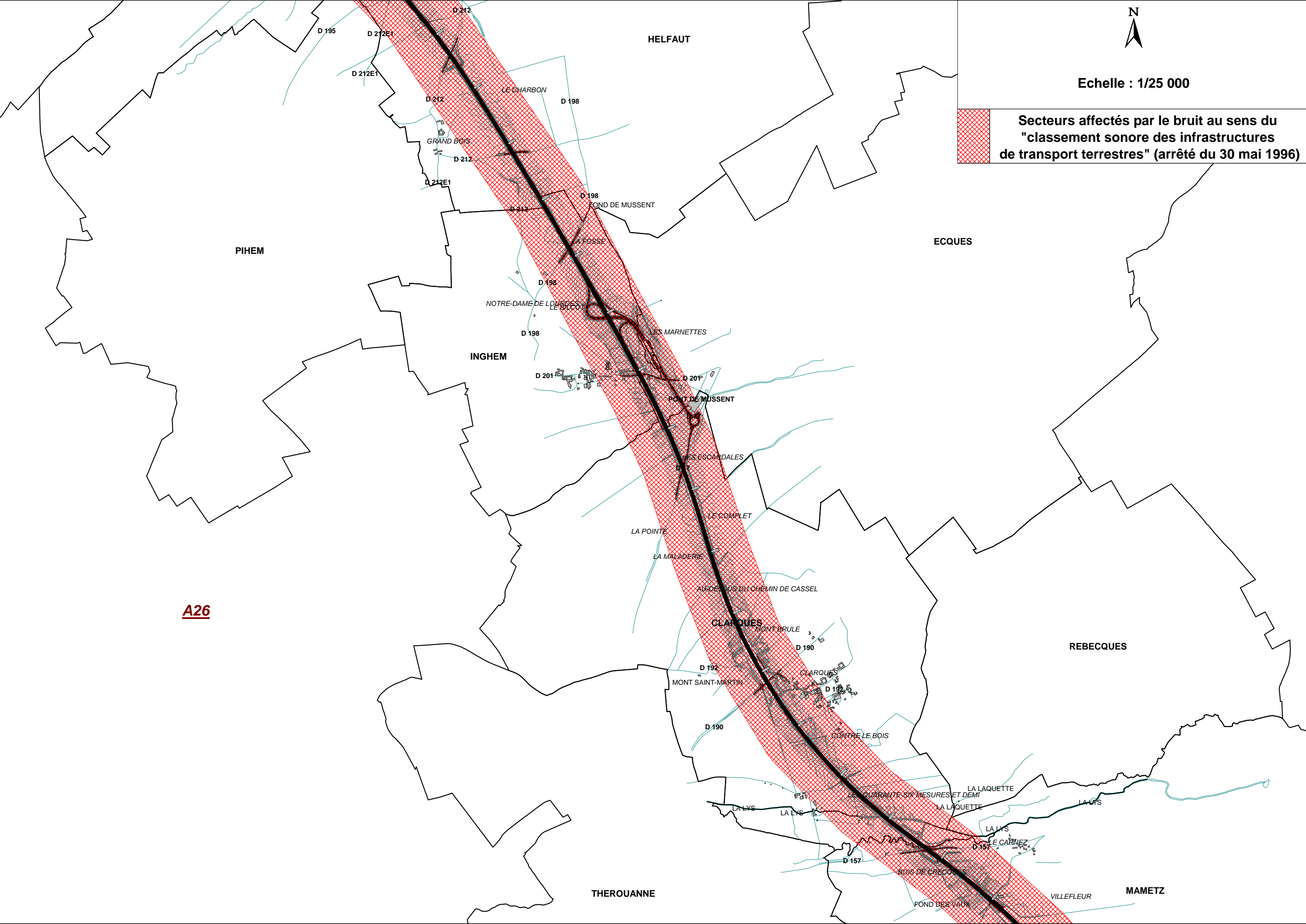


Echelle : 1/25 000



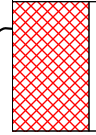
Secteurs affectés par le bruit au sens du "classement sonore des infrastructures de transport terrestres" (arrêté du 30 mai 1996)

A26



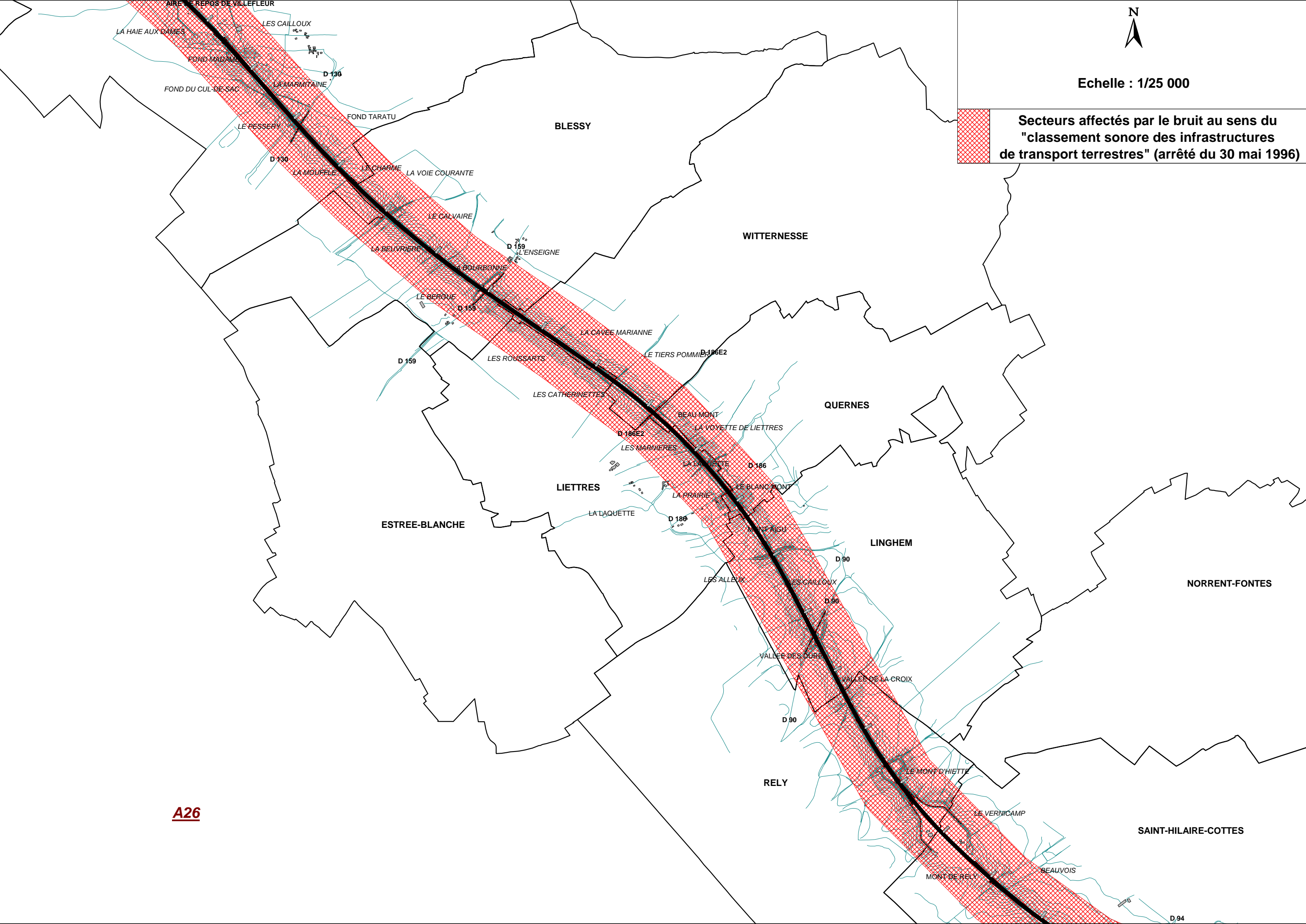


Echelle : 1/25 000




Secteurs affectés par le bruit au sens du "classement sonore des infrastructures de transport terrestres" (arrêté du 30 mai 1996)

A26

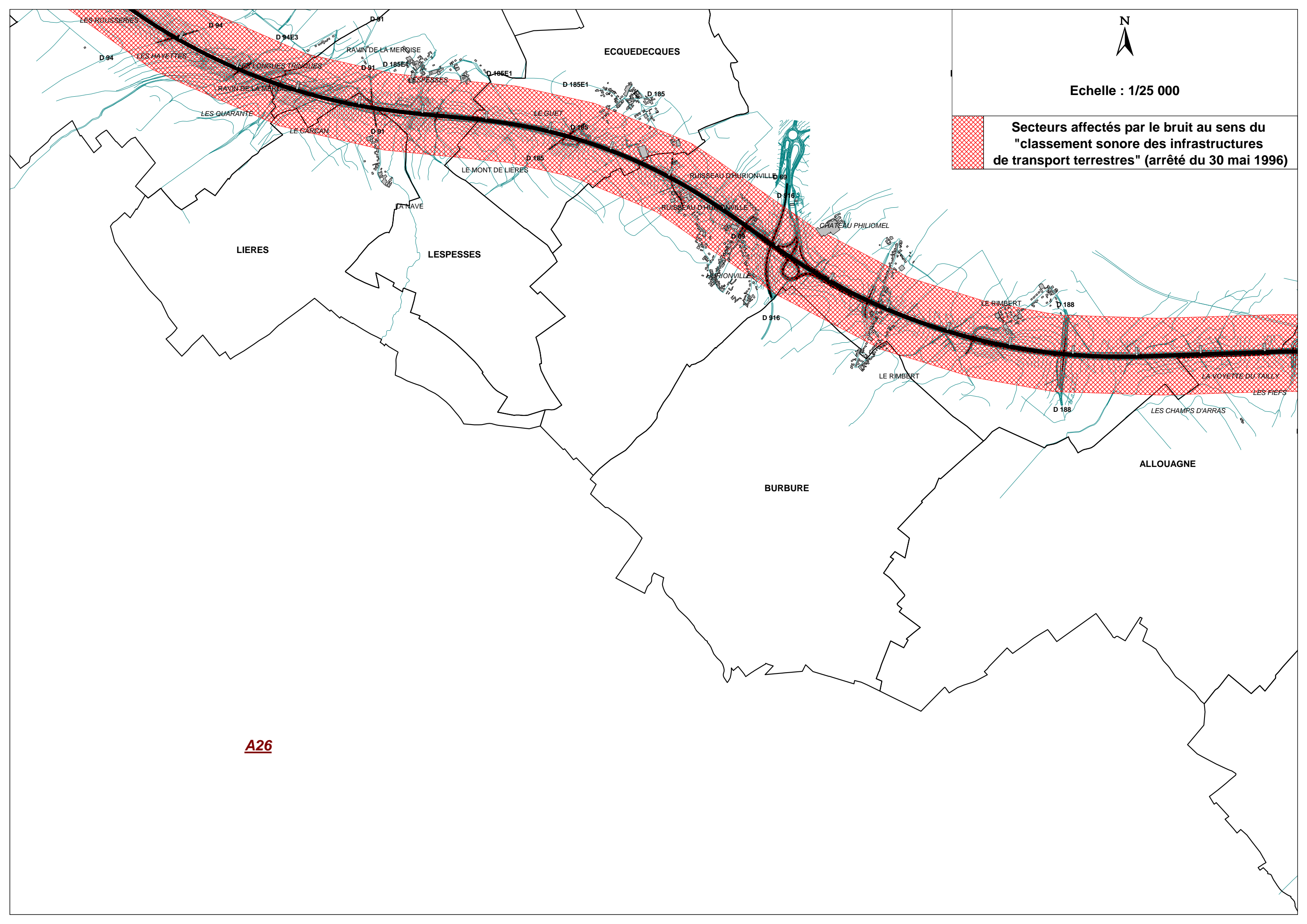




Echelle : 1/25 000


 Secteurs affectés par le bruit au sens du "classement sonore des infrastructures de transport terrestres" (arrêté du 30 mai 1996)

A26

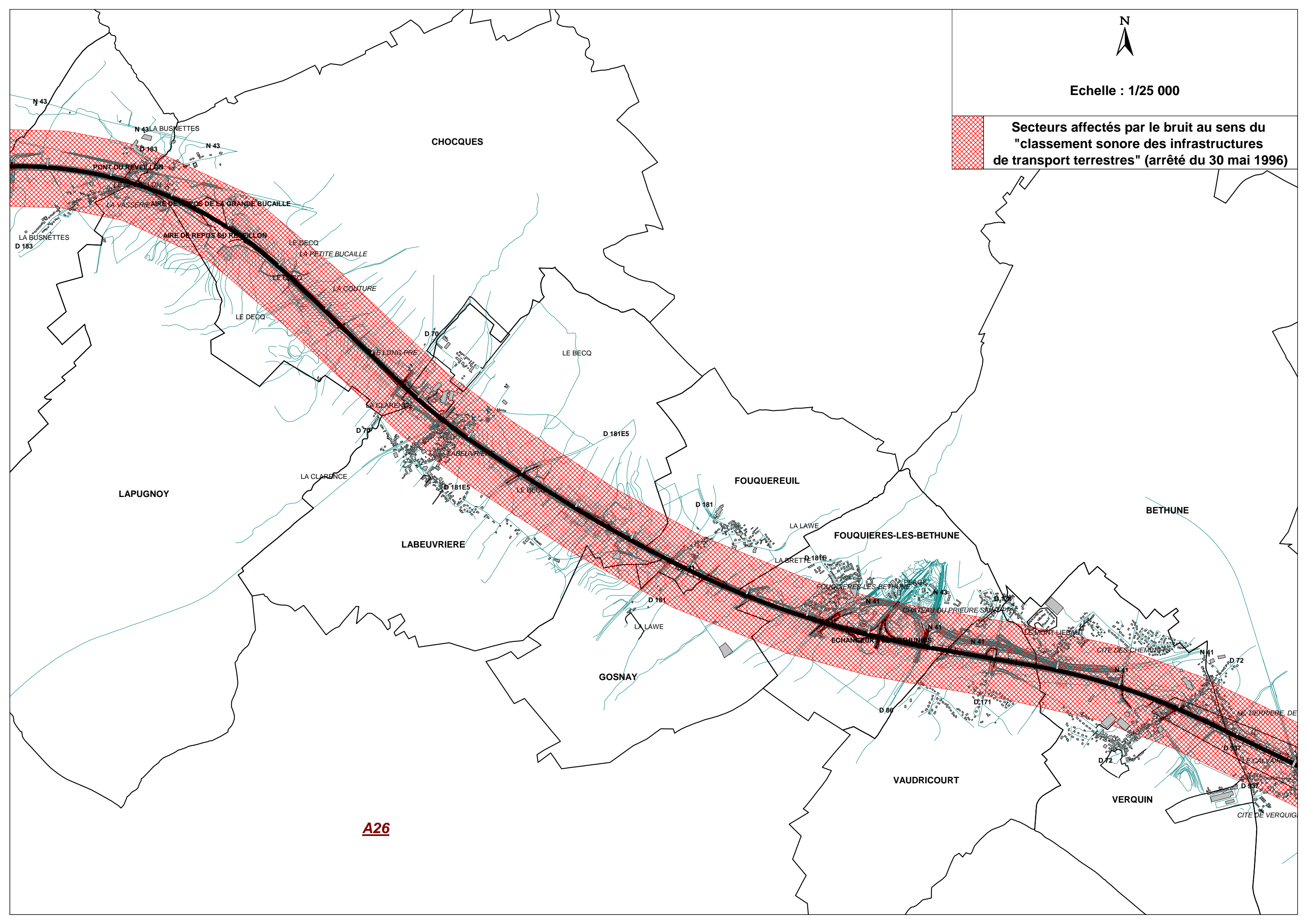




Echelle : 1/25 000




Secteurs affectés par le bruit au sens du "classement sonore des infrastructures de transport terrestres" (arrêté du 30 mai 1996)



A26

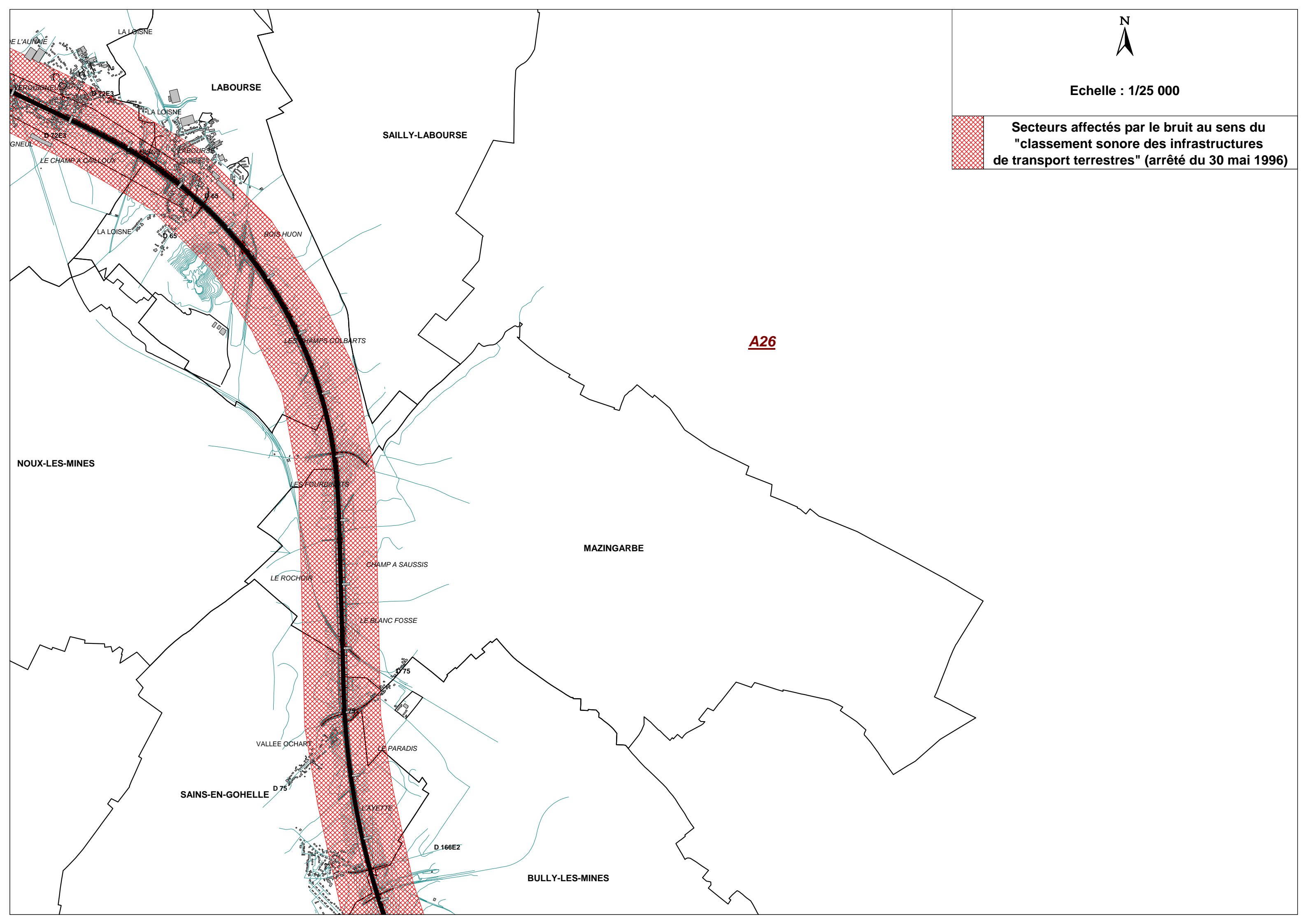


Echelle : 1/25 000




Secteurs affectés par le bruit au sens du "classement sonore des infrastructures de transport terrestres" (arrêté du 30 mai 1996)

A26

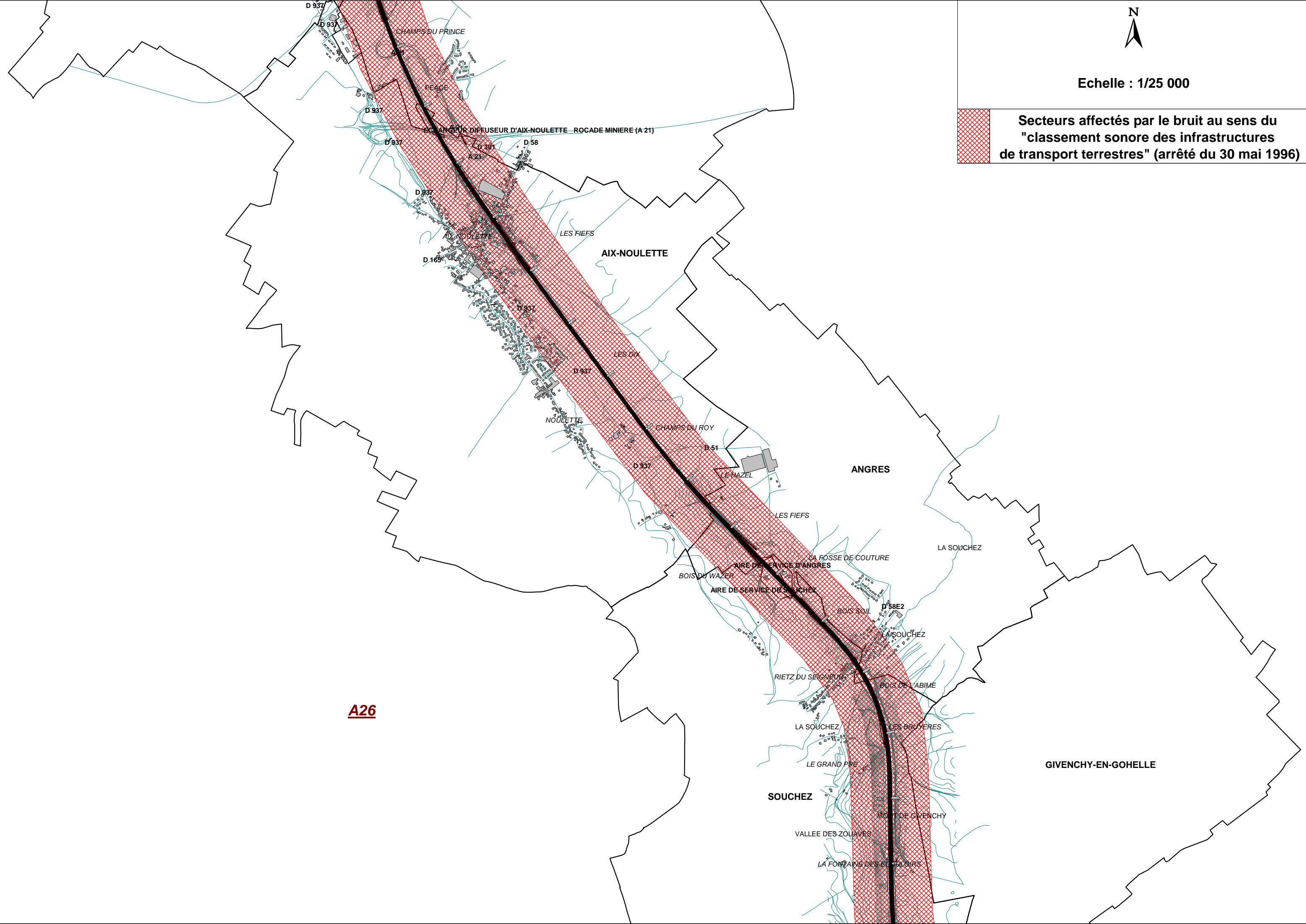




Echelle : 1/25 000




Secteurs affectés par le bruit au sens du "classement sonore des infrastructures de transport terrestres" (arrêté du 30 mai 1996)





Echelle : 1/25 000



Secteurs affectés par le bruit au sens du "classement sonore des infrastructures de transport terrestres" (arrêté du 30 mai 1996)

NEUVILLE-SAINT-VAAST

THELUS

BAILLEUL-SIR-BERTHOULT

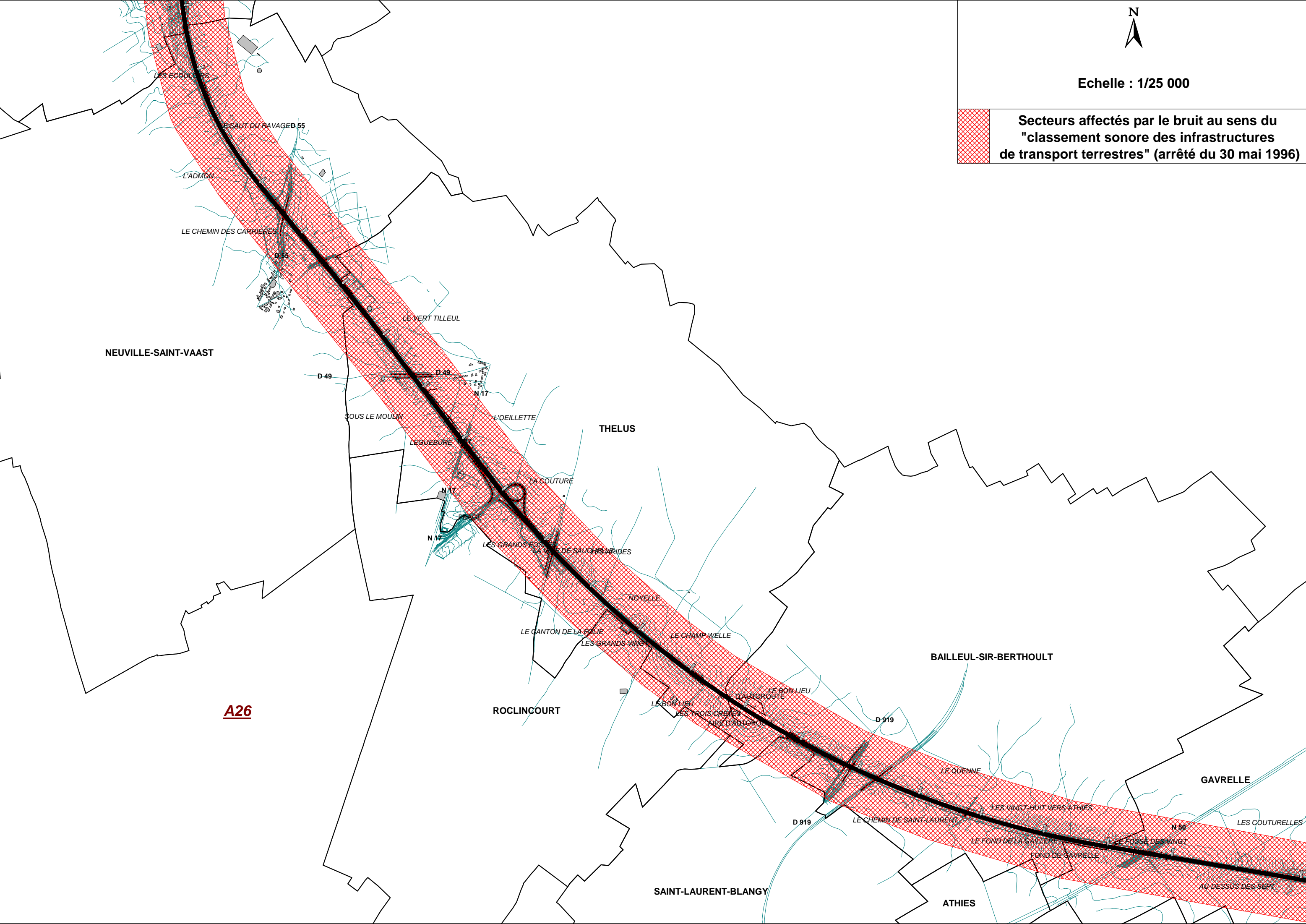
GAVRELLE

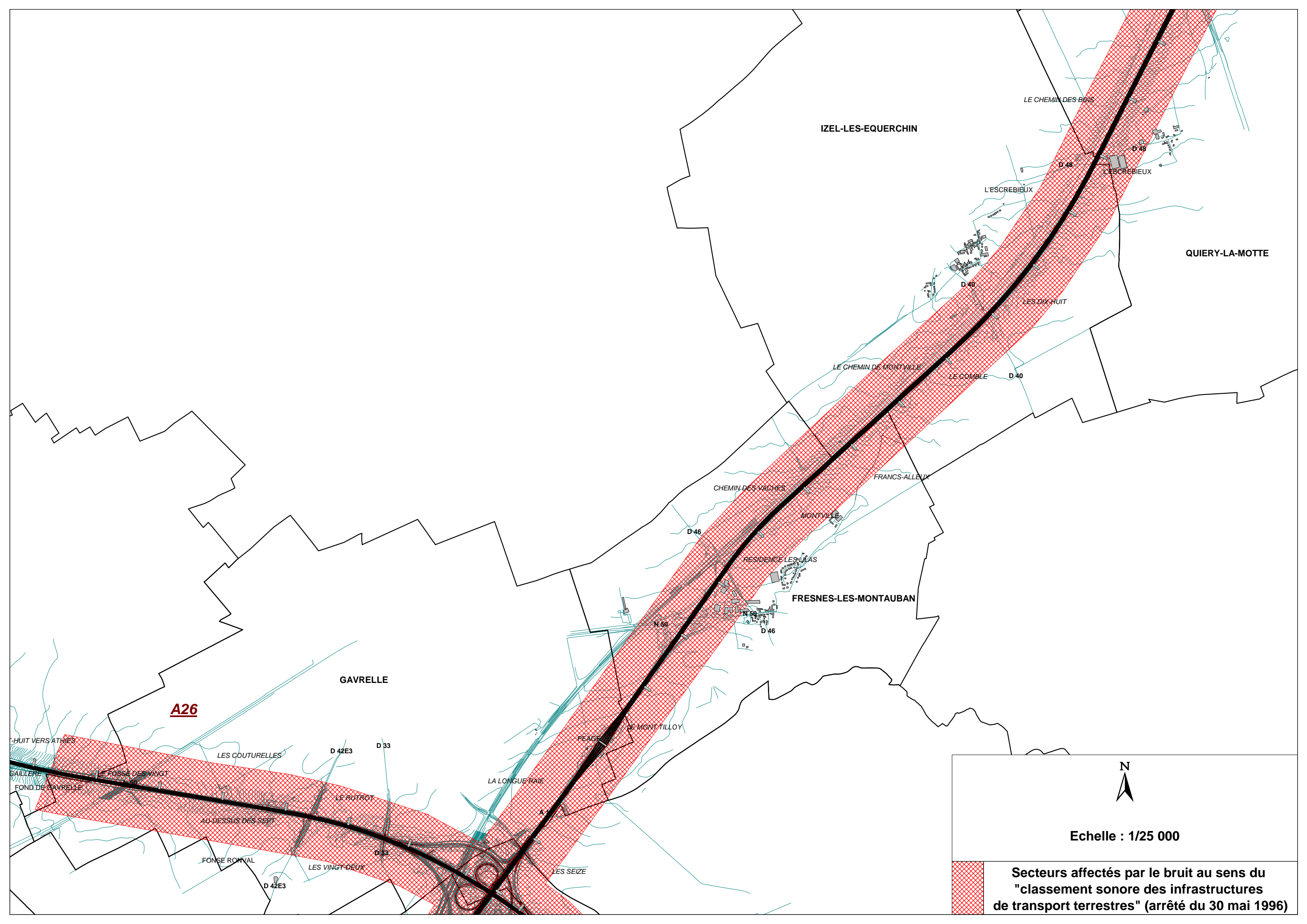
ROCLINCOURT

SAINT-LAURENT-BLANGY

ATHIES

A26





A26

IZEL-LES-EQUERCHIN

QUIRY-LA-MOTTE

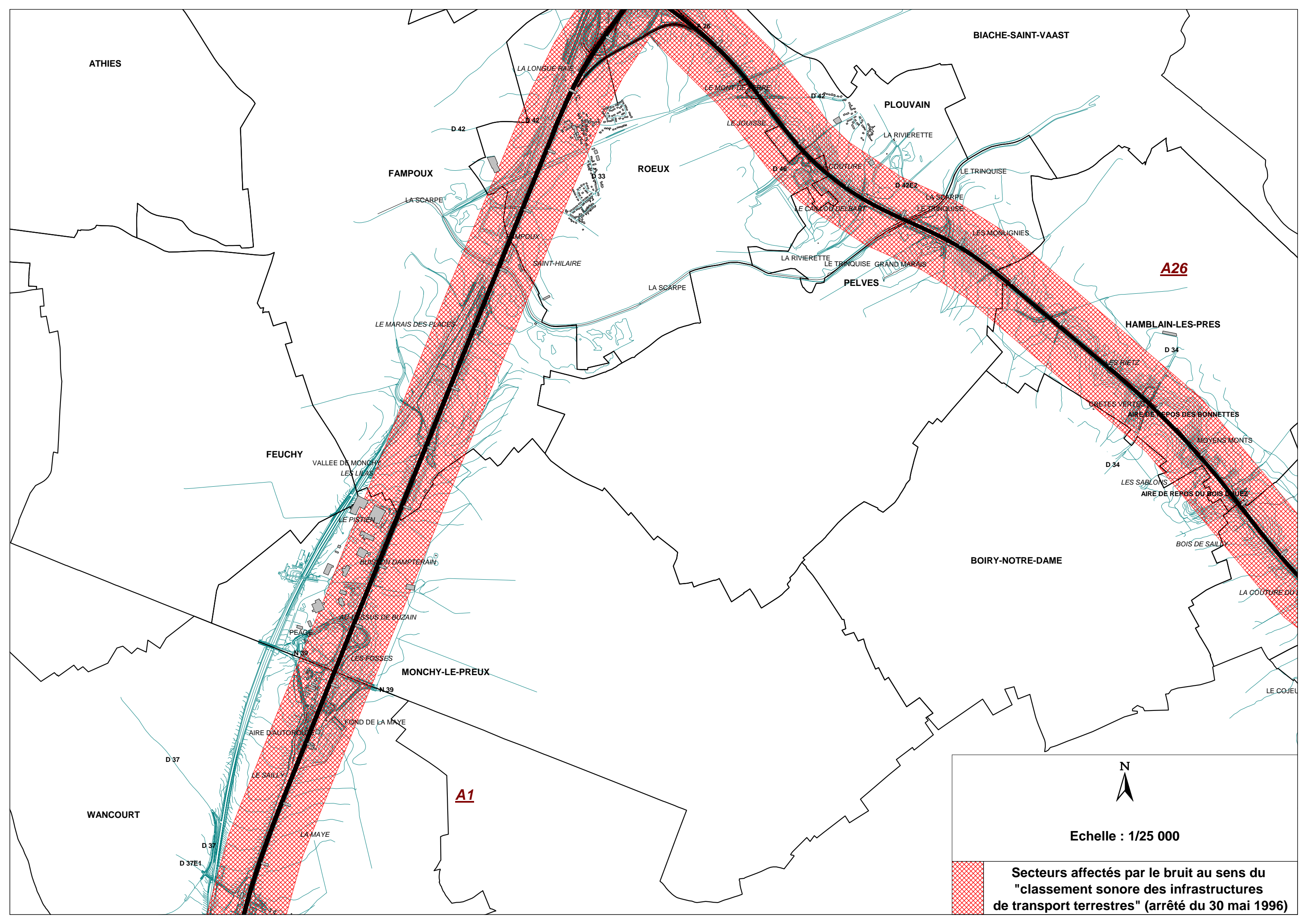
GAVRELLE

FRESNES-LES-MONTAUBAN



Echelle : 1/25 000

Secteurs affectés par le bruit au sens du "classement sonore des infrastructures de transport terrestres" (arrêté du 30 mai 1996)



ATHIES

BIACHE-SAINT-VAAST

FAMPOUX

ROEUX

PLOUVAIN

LA SCARPE

LE MONT DE TERRE

LA RIVIERETTE

D 42

D 42

D 42

LE TRINQUISE

LE TRINQUISE

D 42E2

LA SCARPE

LE TRINQUISE

LES MONLIGNIES

FAMPOUX

SAINT-HILAIRE

LA RIVIERETTE

LE TRINQUISE

GRAND MARAIS

PELVES

LA SCARPE

A26

LE MARAIS DES PLACES

HAMBLAIN-LES-PRES

D 34

FEUCHY

VALLEE DE MONCHY

LES LILAS

LES RIETZ

AIRES DE REPOS DES BONNETTES

MOYENS MONTS

D 34

LES SABLONS

AIRES DE REPOS DU BOIS L'UEZ

LE PISTHEN

BUISSON DAMPTERAIN

AU-DESSUS DE BUZAIN

PEAGE

LES FOSSES

MONCHY-LE-PREUX

N 99

N 39

FOND DE LA MAYE

BOIS DE SAILLY

BOIRY-NOTRE-DAME

LA COUTURE DU

LE COJEU

D 37

WANCOURT

D 37

D 37E1


LA MAYE

A1

N




Echelle : 1/25 000



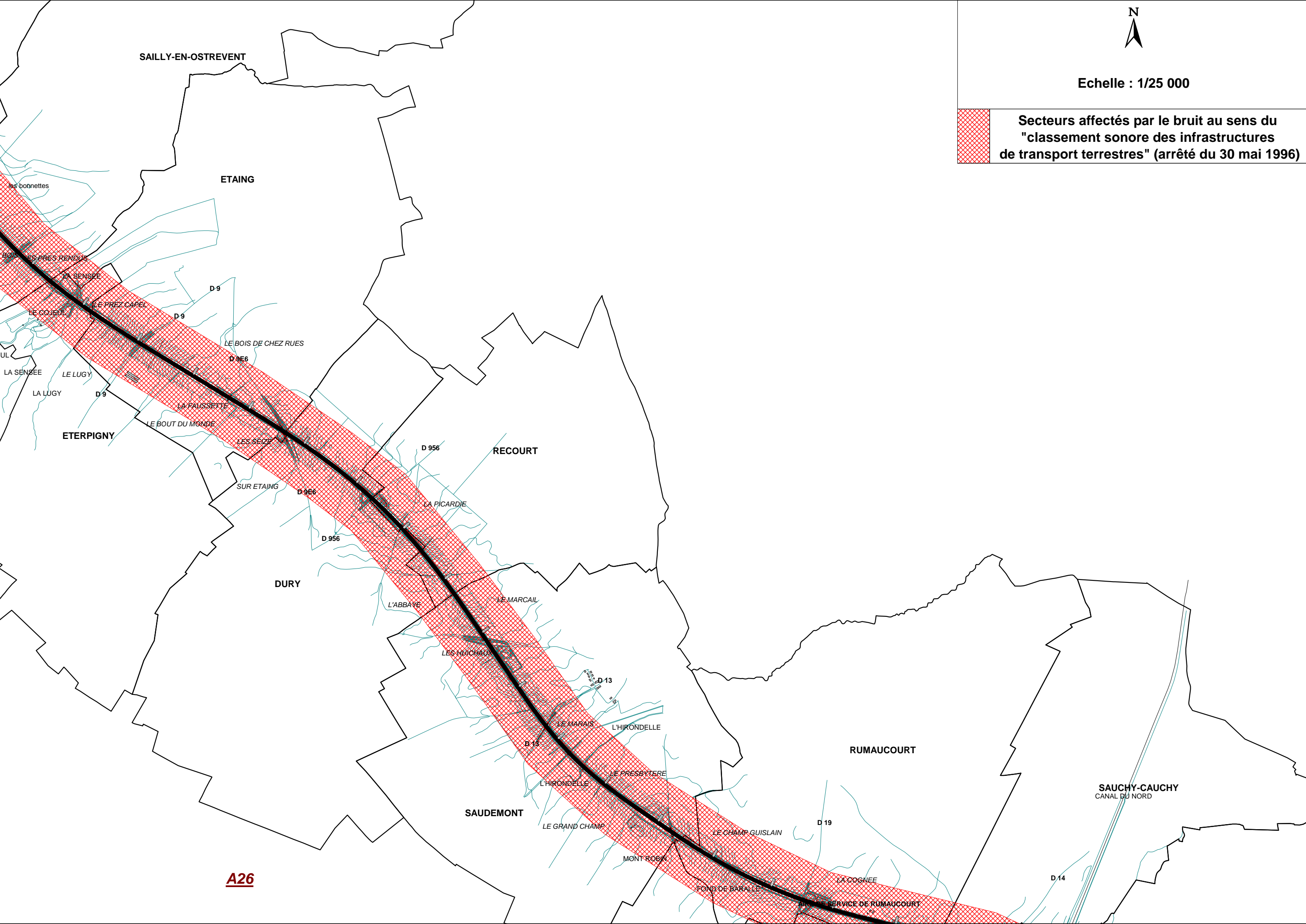
Secteurs affectés par le bruit au sens du "classement sonore des infrastructures de transport terrestres" (arrêté du 30 mai 1996)



Echelle : 1/25 000




Secteurs affectés par le bruit au sens du "classement sonore des infrastructures de transport terrestres" (arrêté du 30 mai 1996)





Echelle : 1/25 000



Secteurs affectés par le bruit au sens du "classement sonore des infrastructures de transport terrestres" (arrêté du 30 mai 1996)

BARALLE

SAUCHY-LESTREE

MARQUION

SAINS-LES-MARQUION

BOURLON

A26

D 14

D 15

D 939

D 939

D 16

D 16

LE MARAIS CHON

LE PETIT MARAIS L'AGACHE

CANAL DU NORD

LE HAIT MARQUION

LA REDOUTE

LA PLAINE DU MOULIN

LA GRANDE VALLEE

CHEMIN MANDRI

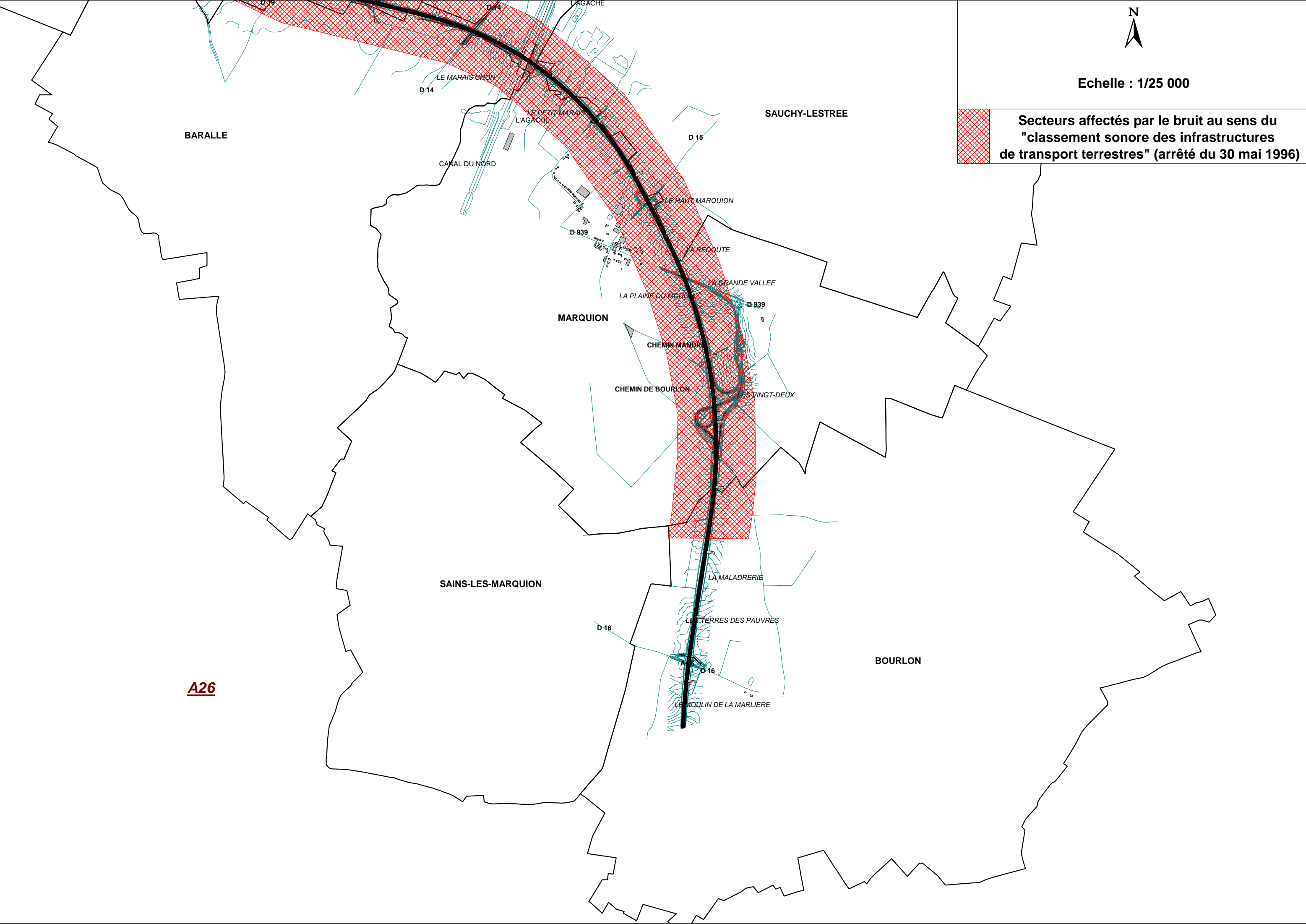
CHEMIN DE BOURLON

LES VINGT-DEUX

LA MALADRERIE


LES TERRES DES PAUVRES

LE MOULIN DE LA MARLIERE





Echelle : 1/25 000

 Secteurs affectés par le bruit au sens du "classement sonore des infrastructures de transport terrestres" (arrêté du 30 mai 1996)

SAINS-LES-MARQUION

BOURLON

FONTAINE-NOTRE-D

A26

A2

ANNEUX

GRAINCOURT-LES-HAVRINCOURT

CANTAING-SUR-ESCAUT

NOYELLES-SUR-ESCAUT

D-16

D-16

LA MEULE D'INCHY

LES HAUTES BORNES

INVILLE

CHAMP POURRI

LA PRIERE DES HUGUENOTS

LE SAULE POURRI

LE POTEAU

N 30

LA VALLEE

LE MOULIN NEUF

LES DIX DU PAROIS

LA FAUSSE CHAUDIERE

LE CHEMIN

CHEMIN DES VINGT

LA POSSE MARIETTE

L'AROILLIERE

L'ARBRE CHAUD

LA JUSTICE

L'ORIVAL

LES TERRETTES

ENTRE LES CHEMINS

LA MALADRERIE

LES TERRES DES PAUVRES

LE MOULIN DE LA MARLIERE

LE CHEMIN DE CANTAING

L'ESCAPOTTE

HAM DE L'ESCAPOTTE

LA VOIE DU MOULIN

LE FEUILLON

EN-BAS DE L'EGLISE

D 142

LA RE...

D 142

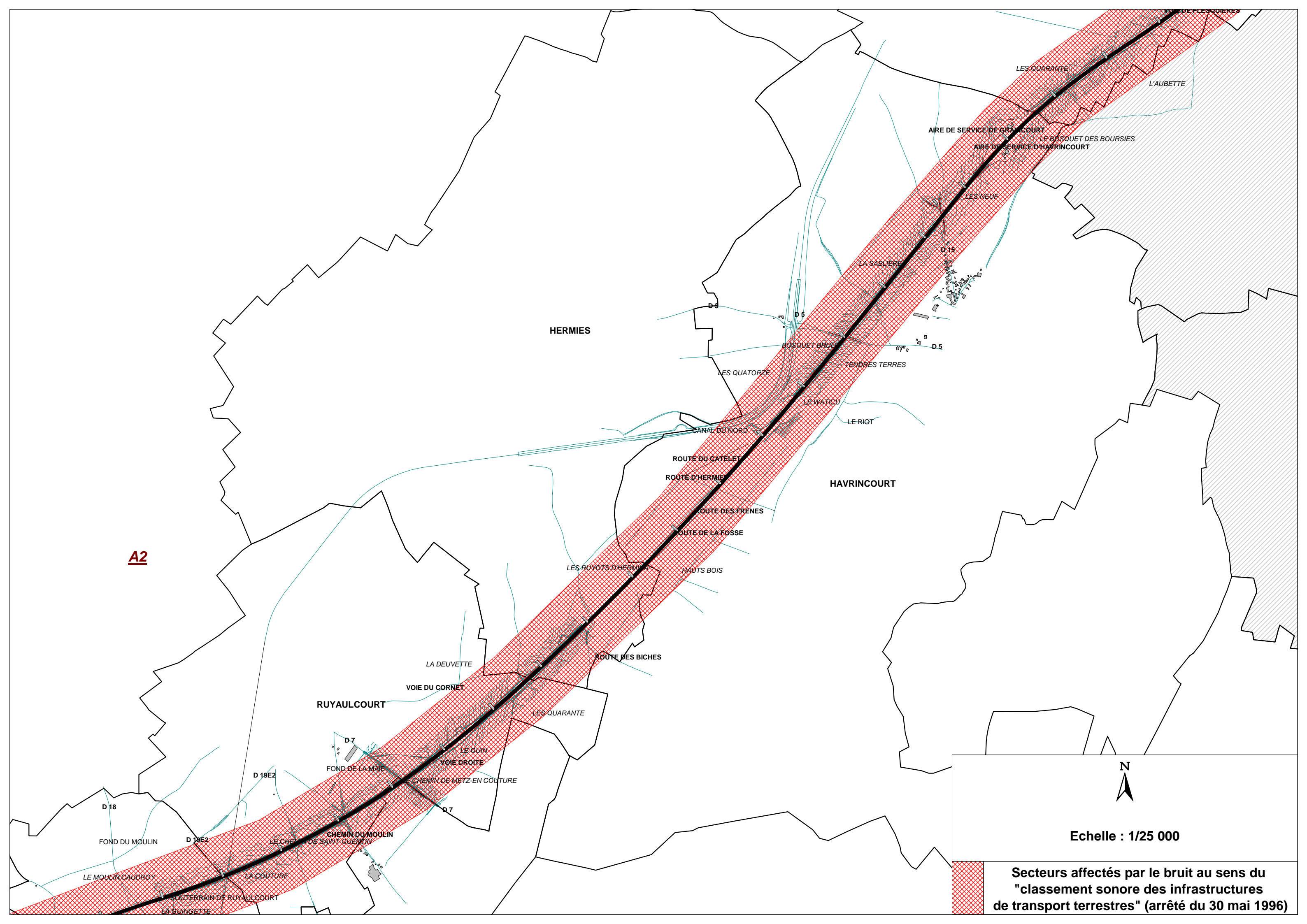
D 92

D 89

D 92

D 15

D 15




A2

HERMIES

HAVRINCOURT

RUYAULCOURT

N


Echelle : 1/25 000

Secteurs affectés par le bruit au sens du "classement sonore des infrastructures de transport terrestres" (arrêté du 30 mai 1996)

AIRE DE SERVICE DE GRANVCOURT
AIRE DE SERVICE D'HAVRINCOURT

D 5
D 5
D 5

D 15

LES QUATORZE
TEMGRES TERRES

ROUTE DU CATELET
ROUTE D'HERMIE
ROUTE DES FRENES
ROUTE DE LA FOSSE

LES RUYOTS D'HERMIE
HAUTS BOIS

LA DEUVETTE
VOIE DU CORNET

ROUTE DES BICHES

D 7
FOND DE LA MAIE
LE QUIN
VOIE DROITE
CHEMIN DE METZ-EN CULTURE

D 18

D 18E2

D 18E2

D 7

FOND DU MOULIN

CHEMIN DU MOULIN

LE MOULIN CAUDROY

LA COUTURE

SOUTERRAIN DE RUYAULCOURT

LA GUINGETTE

L'AUBETTE

LES QUARANTE

LES NEUF

LA SABLIERE

BOSQUET BRUL

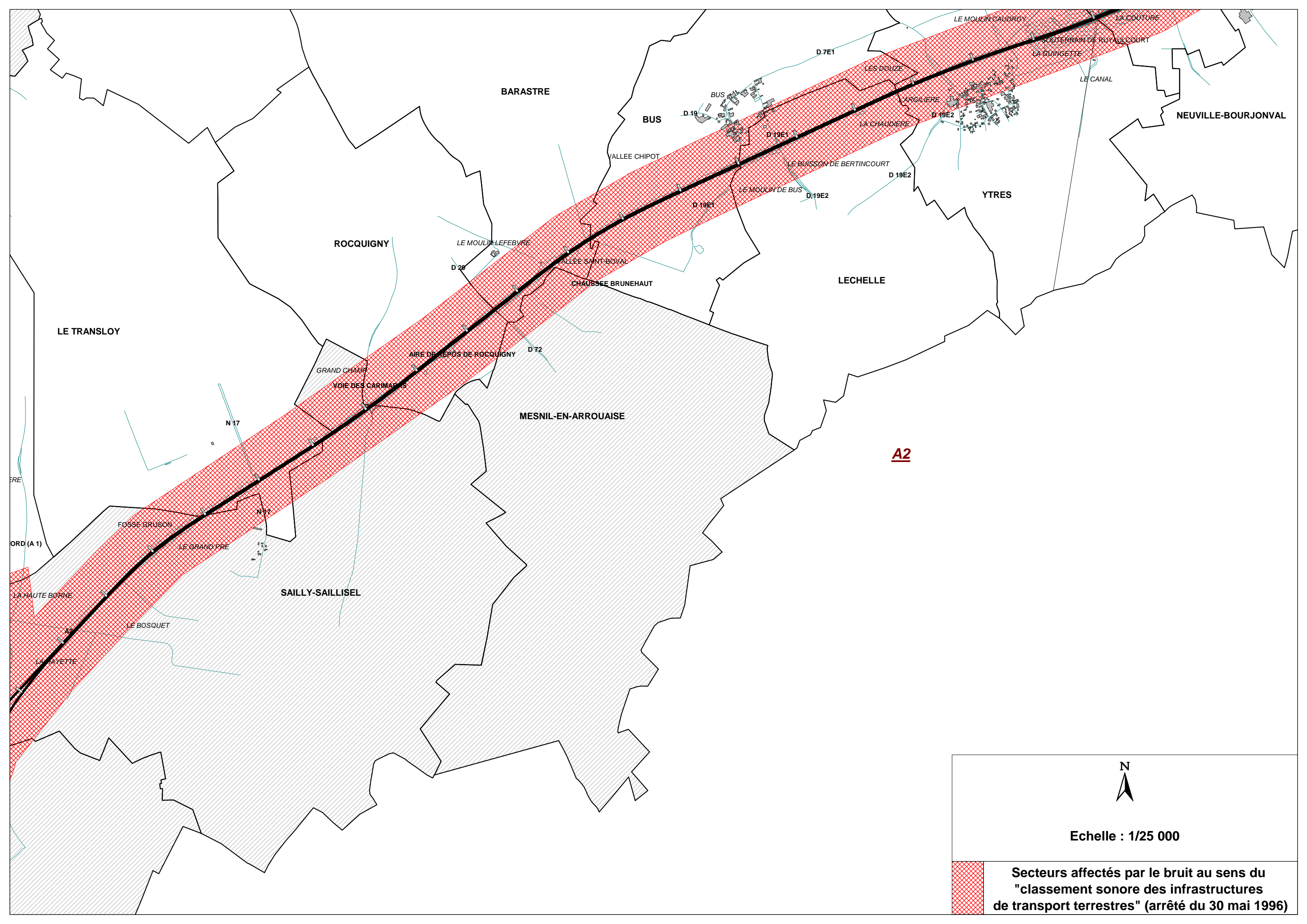
LE RIOT

CANAL DU NORD

LE WATICU

LE BOSQUET DES BOURSIES

DE PLESQUIERES



BARASTRE

BUS

ROCQUIGNY

MESNIL-EN-ARROUISE

SAILLY-SAILLISEL

LECHELLE

YTRES

LE TRANSLOY

NEUVILLE-BOURJONVAL

A2

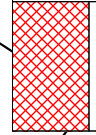


Echelle : 1/25 000

Secteurs affectés par le bruit au sens du "classement sonore des infrastructures de transport terrestres" (arrêté du 30 mai 1996)



Echelle : 1/25 000



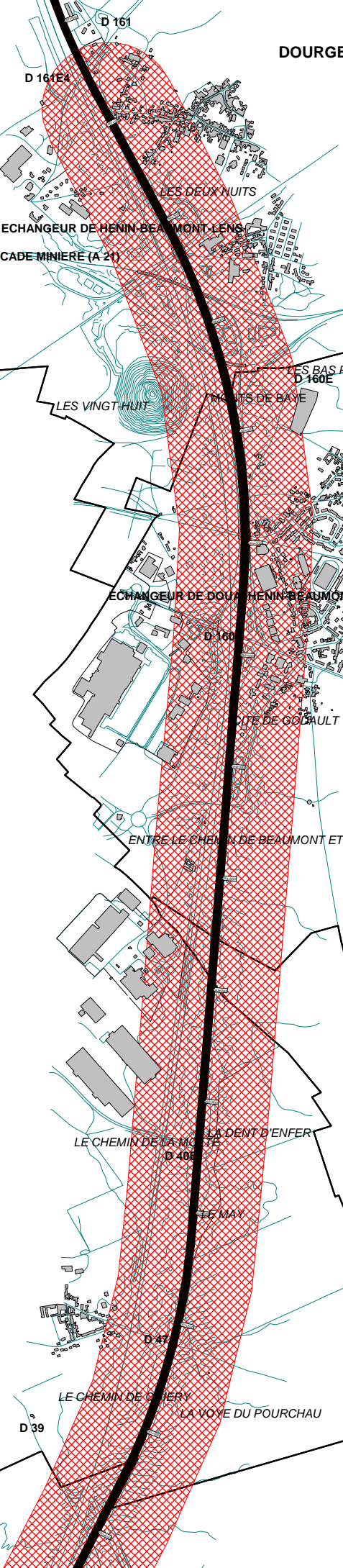
Secteurs affectés par le bruit au sens du "classement sonore des infrastructures de transport terrestres" (arrêté du 30 mai 1996)

DOURGES

HENIN-BEAUMONT

NOYELLES-GODAULT

A1



D 161

D 161E4

LES DEUX NUITS

ECHANGEUR DE HENIN-BEAUMONT-LENS

ROCADE MINIERE (A 21)

LES VINGT-HUIT

LES BAS PRES

D 160E

TRONCS DE BAYE

ECHANGEUR DE DOUAI HENIN-BEAUMONT

D 160

ITE DE GODAULT

ENTRE LE CHEMIN DE BEAUMONT ET CELUI DE QUIERY

LE CHEMIN DE LA MOTE

D 401

LE MAY

D 47


LE CHEMIN DE QUIERY

D 39

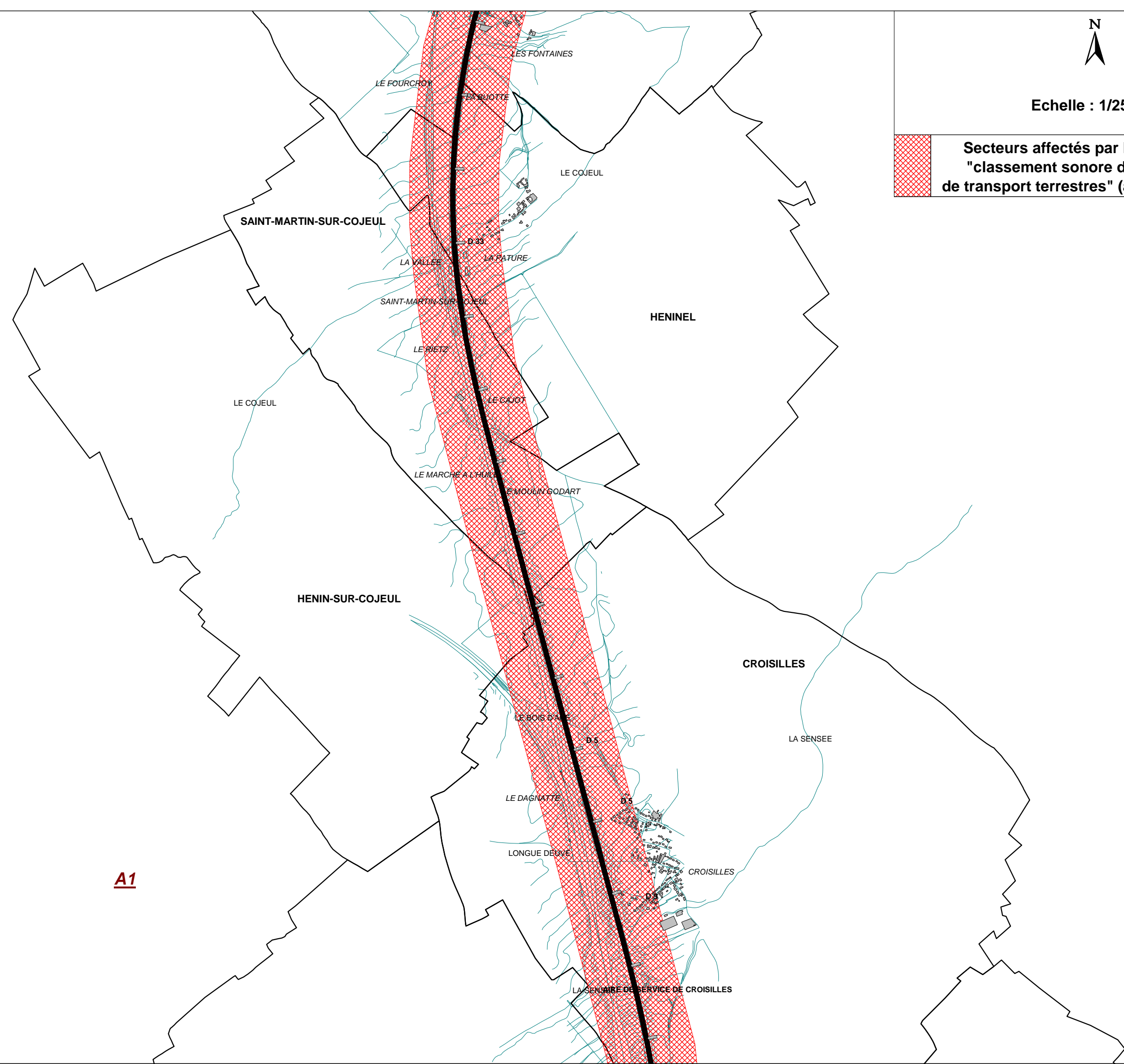
LA VOIE DU POURCHAU



Echelle : 1/25 000




Secteurs affectés par le bruit au sens du "classement sonore des infrastructures de transport terrestres" (arrêté du 30 mai 1996)



A1



Echelle : 1/25 000

 Secteurs affectés par le bruit au sens du "classement sonore des infrastructures de transport terrestres" (arrêté du 30 mai 1996)

SAINT-LEGER

VALLEÉ D'ECOUST

AIRE DE SERVICE DE SAINT-LEGER

ECOUST-SAINT-MEIN

D 36E2

D 10E4

D 10E4

D 36E2

D-36

D-36

MORY

LES SEIZE

VAULX-VRAUCOURT

A1

LE BUISSON

LE MARCAIL

BEUGNATRE

D 956

D 10E2

FAVREUIL

BEUGNATRE

LA CROISSETTE


D 10E2

D 10E3

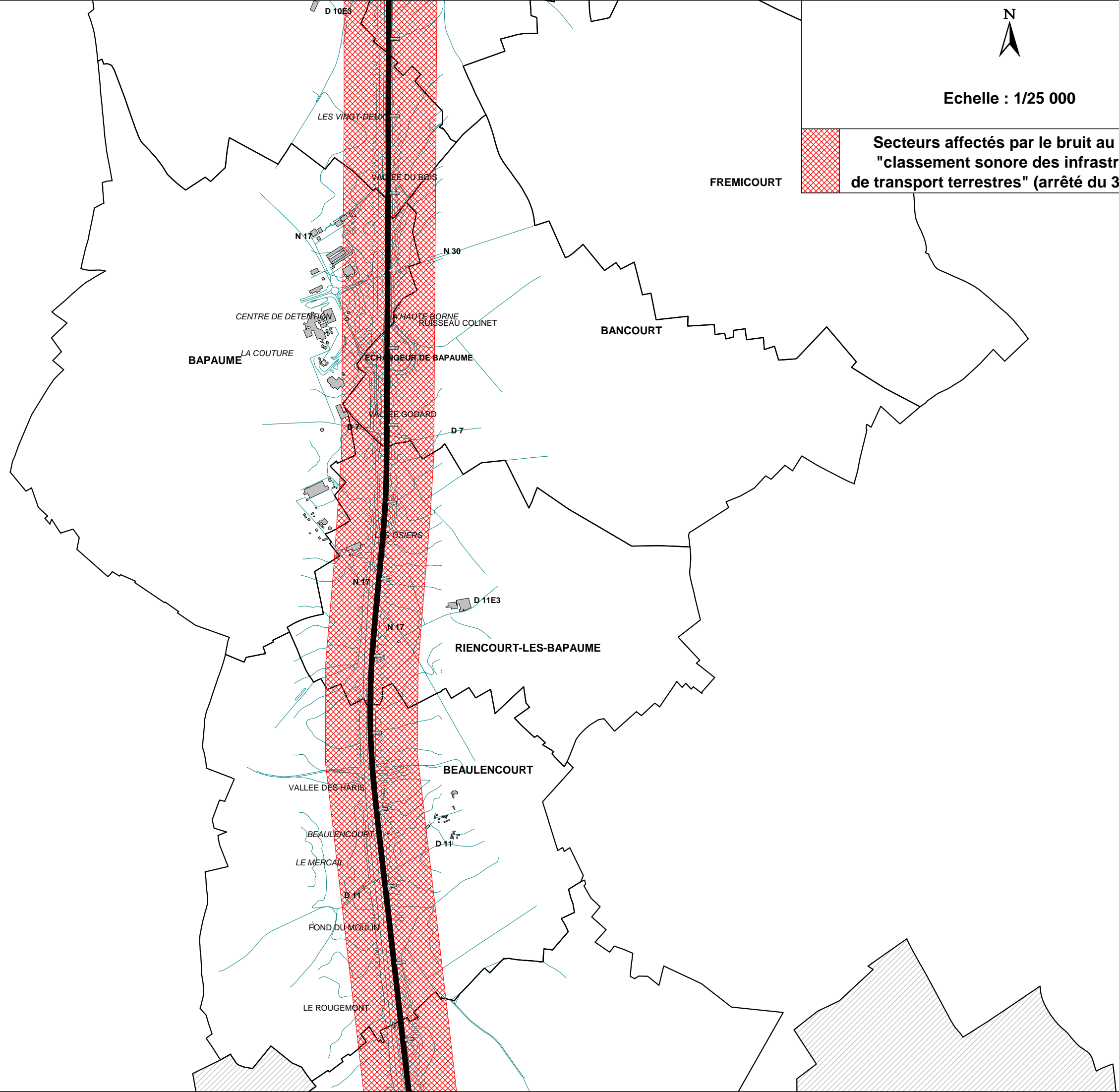
D 956



Echelle : 1/25 000

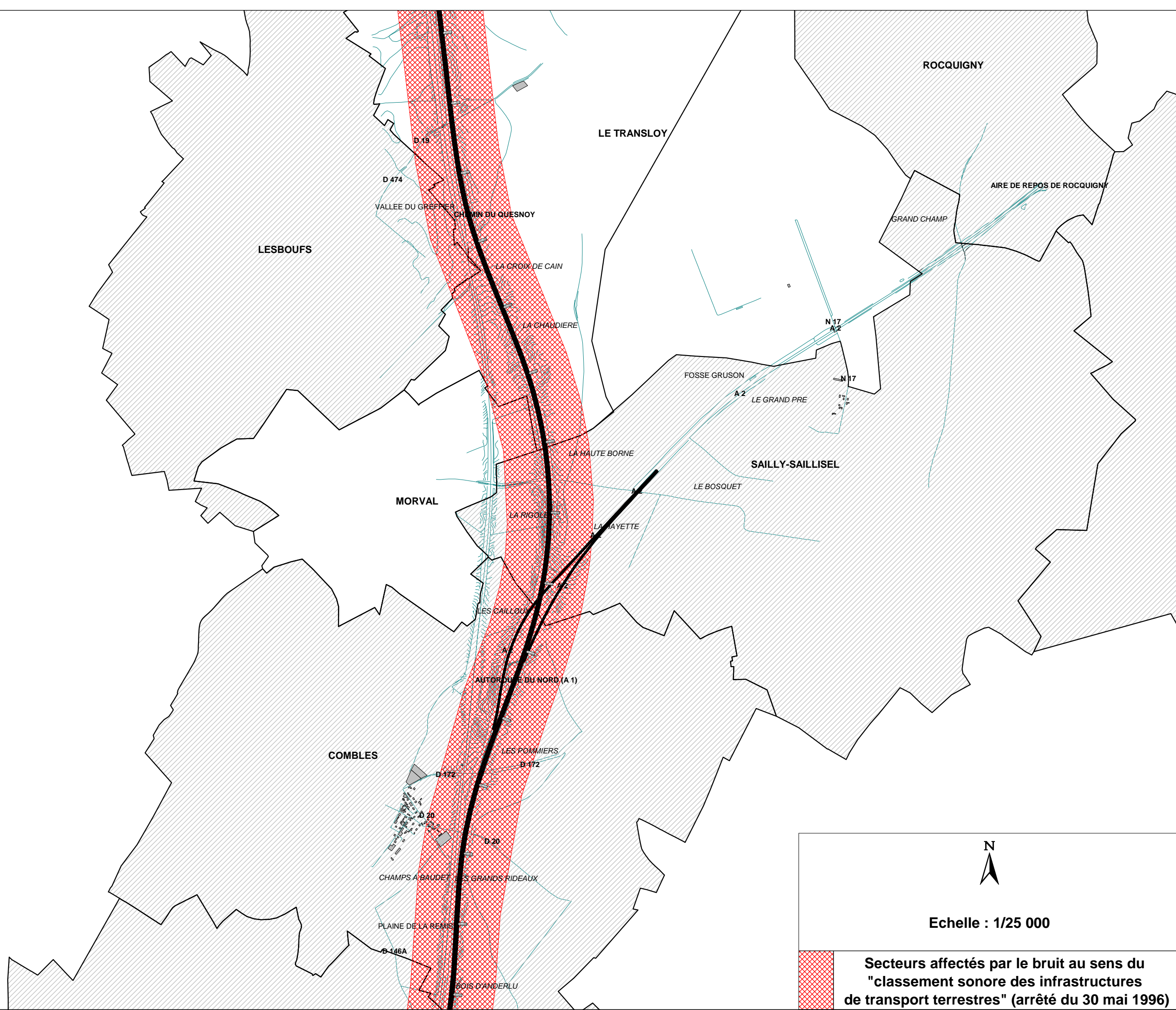


Secteurs affectés par le bruit au sens du "classement sonore des infrastructures de transport terrestres" (arrêté du 30 mai 1996)




A1

A1




Echelle : 1/25 000

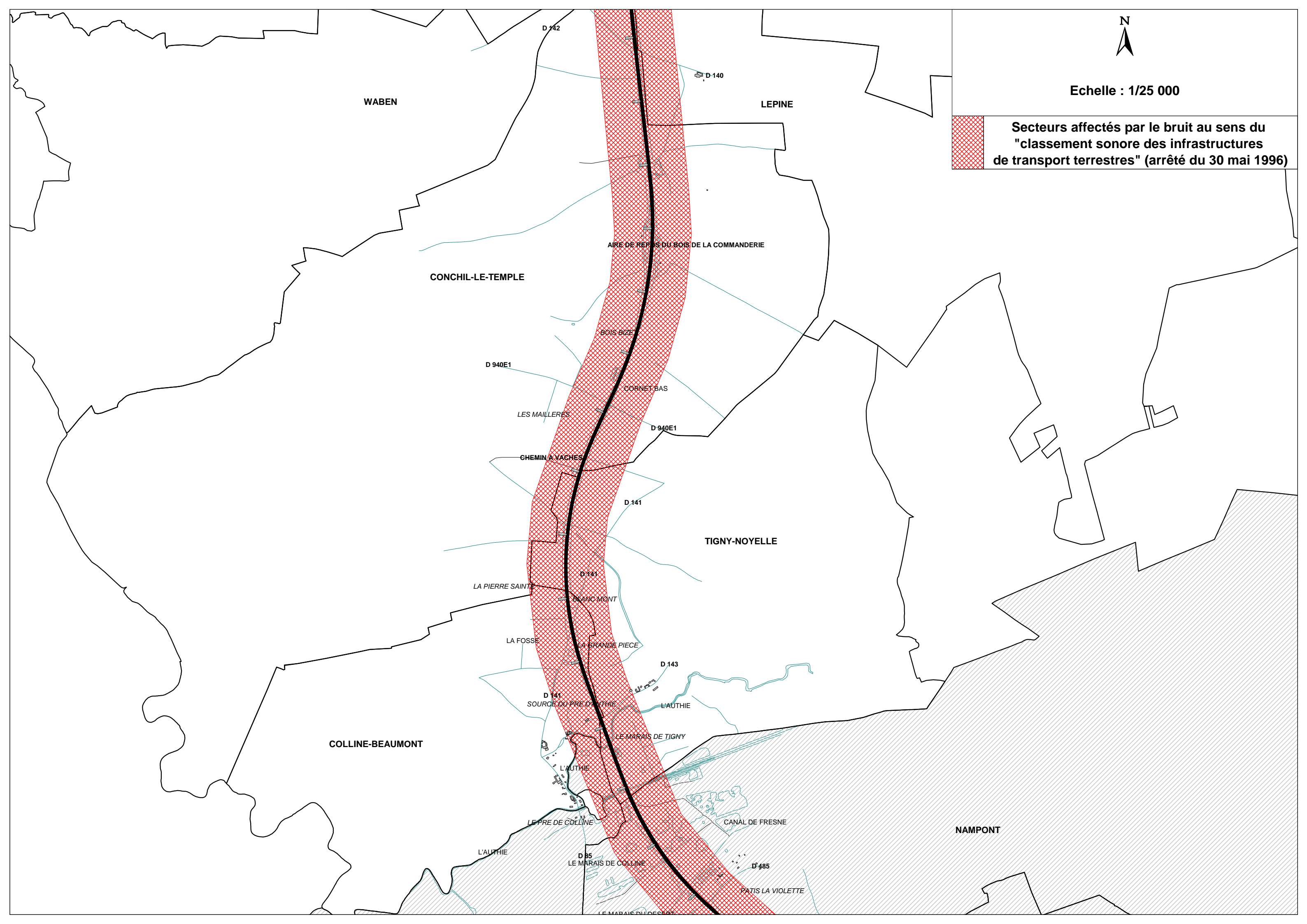
 Secteurs affectés par le bruit au sens du "classement sonore des infrastructures de transport terrestres" (arrêté du 30 mai 1996)



Echelle : 1/25 000




Secteurs affectés par le bruit au sens du "classement sonore des infrastructures de transport terrestres" (arrêté du 30 mai 1996)

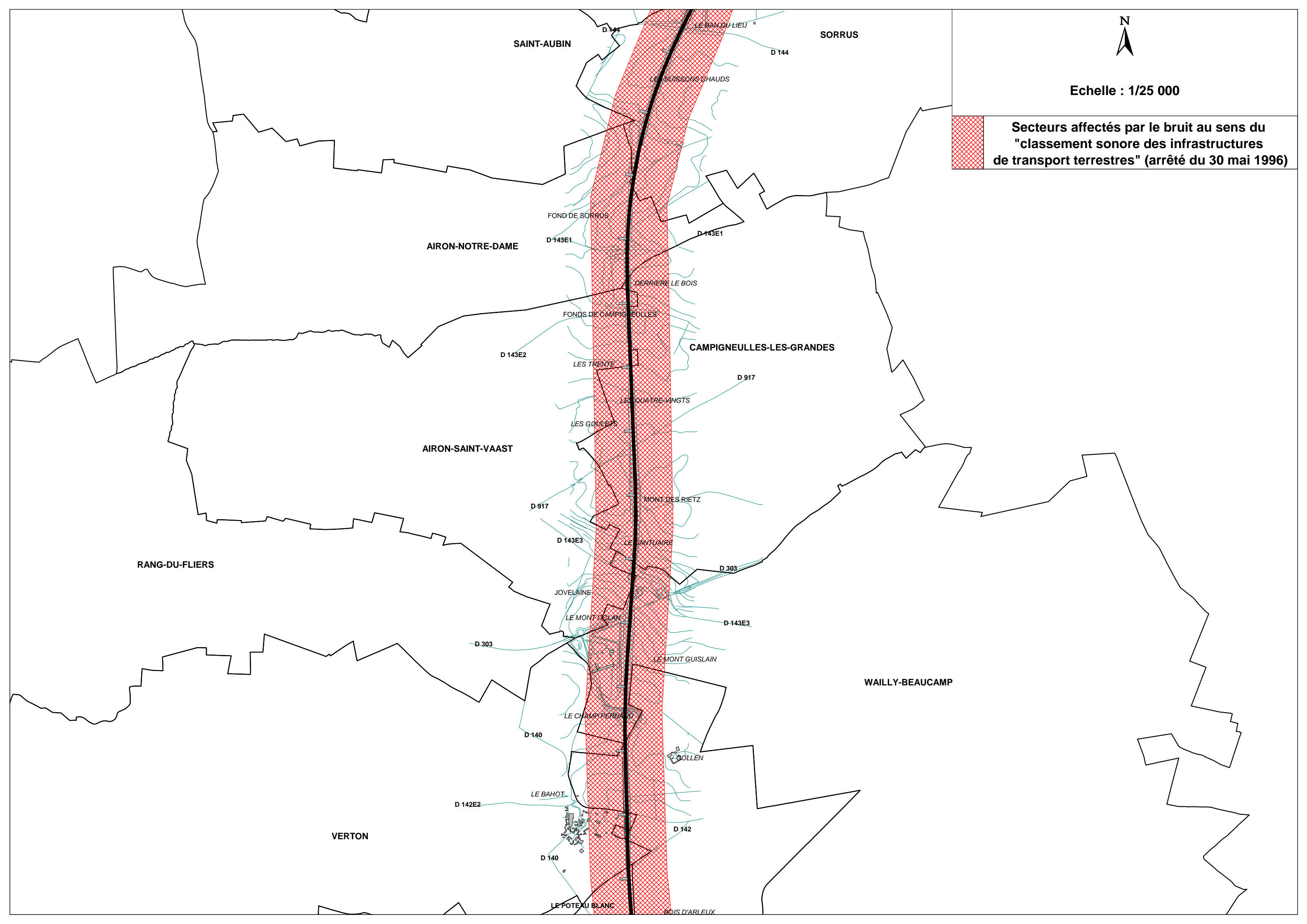




Echelle : 1/25 000




Secteurs affectés par le bruit au sens du "classement sonore des infrastructures de transport terrestres" (arrêté du 30 mai 1996)

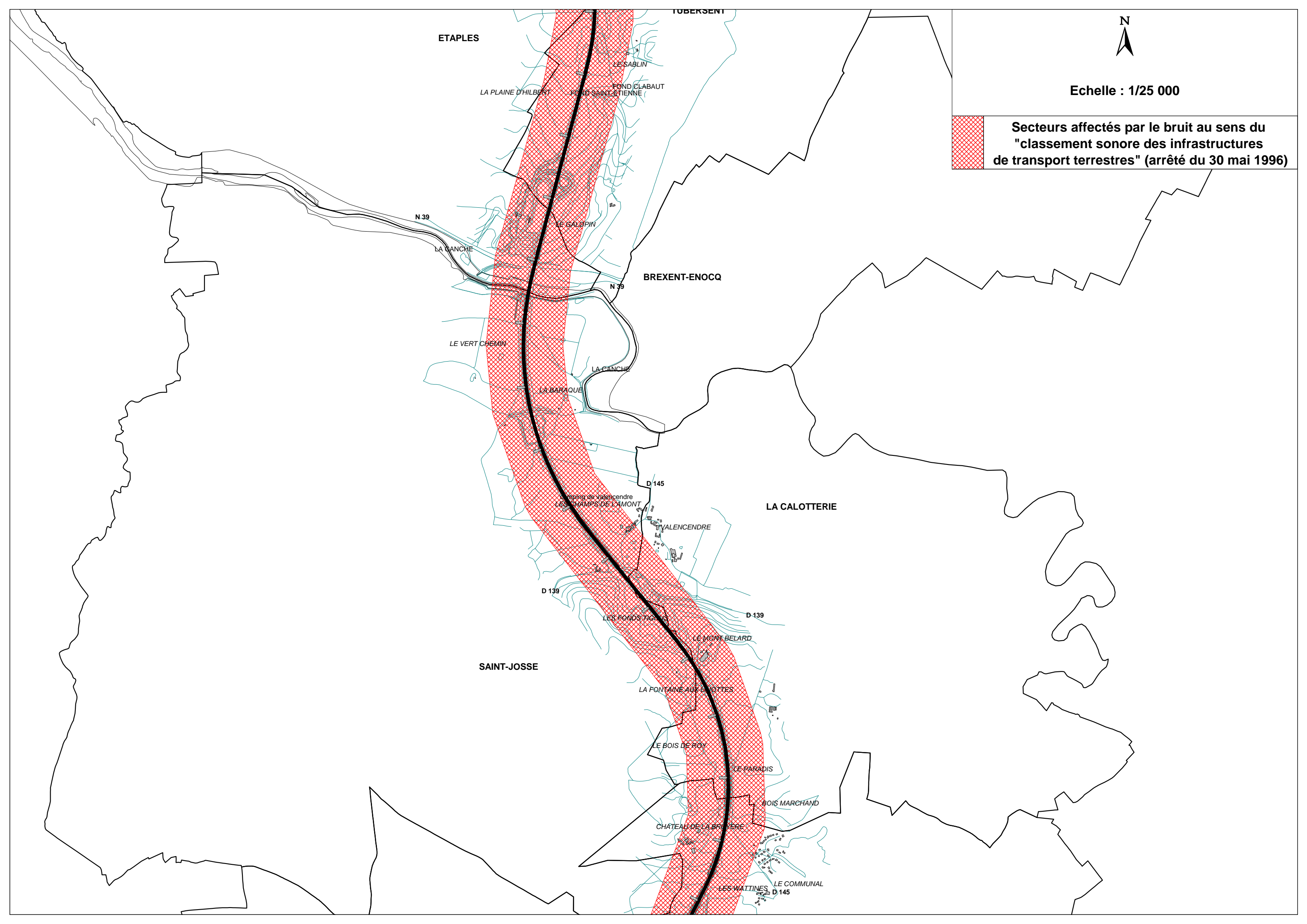




Echelle : 1/25 000




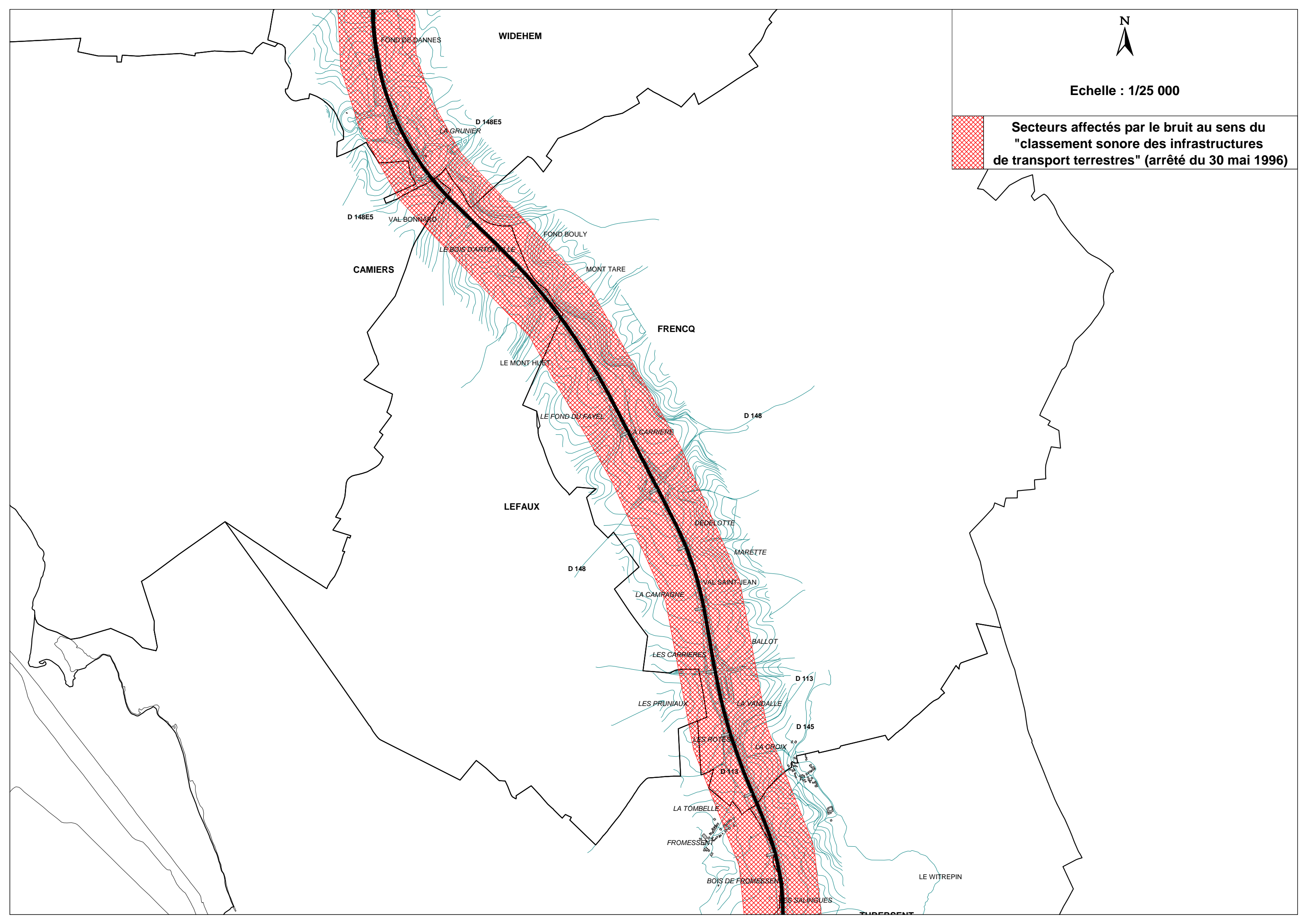
Secteurs affectés par le bruit au sens du "classement sonore des infrastructures de transport terrestres" (arrêté du 30 mai 1996)





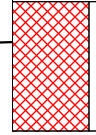
Echelle : 1/25 000

 Secteurs affectés par le bruit au sens du "classement sonore des infrastructures de transport terrestres" (arrêté du 30 mai 1996)

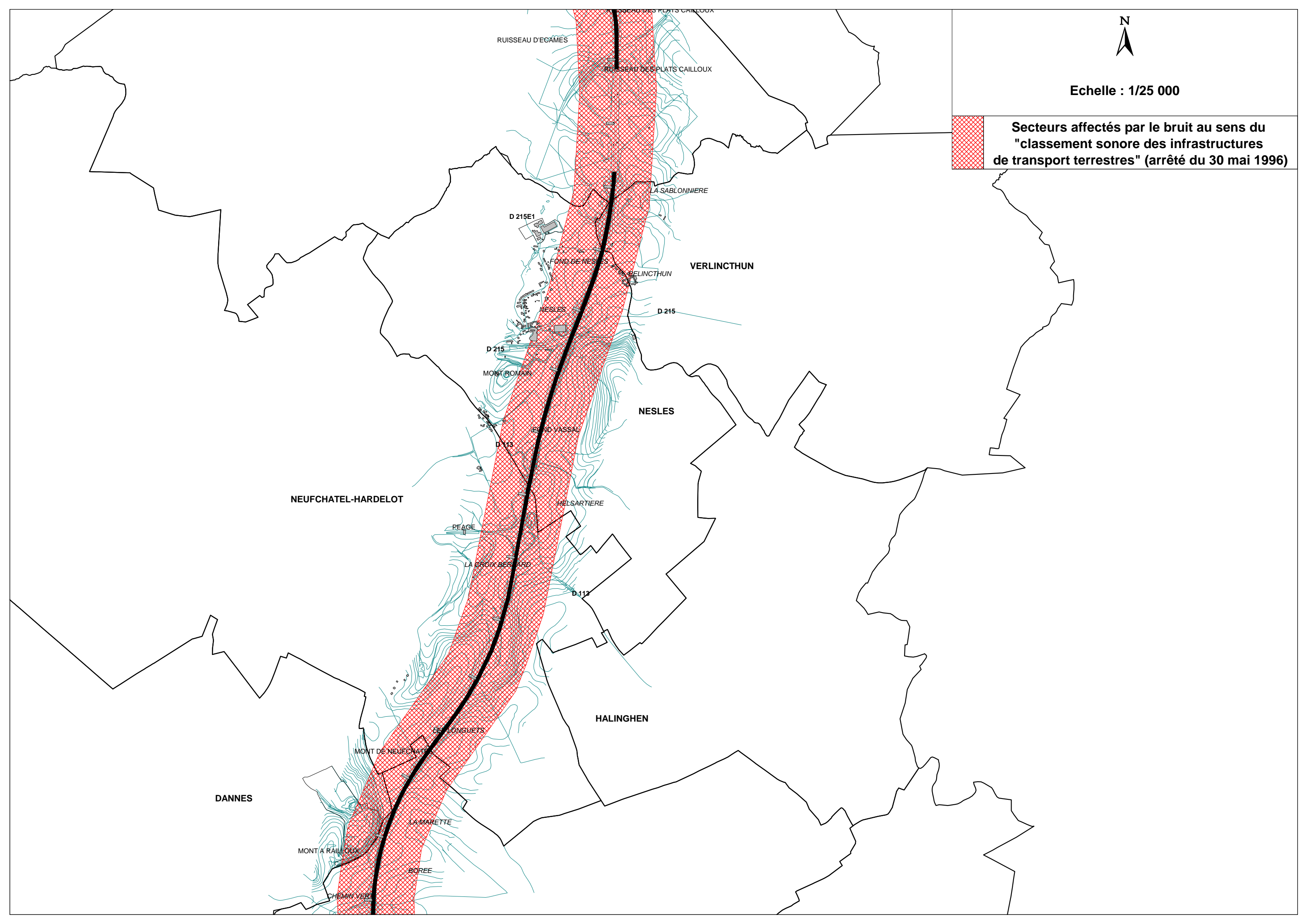




Echelle : 1/25 000




Secteurs affectés par le bruit au sens du "classement sonore des infrastructures de transport terrestres" (arrêté du 30 mai 1996)

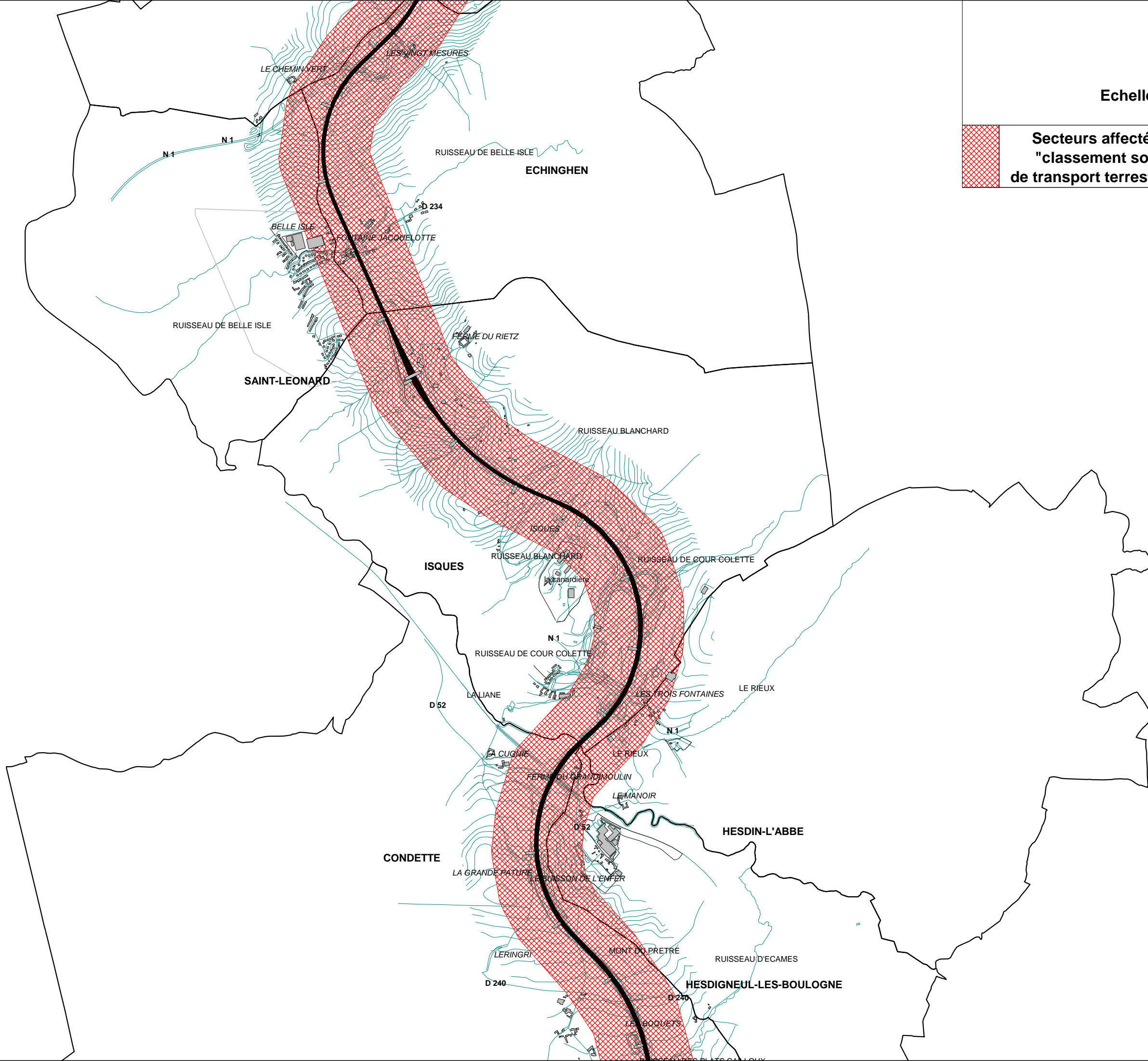




Echelle : 1/25 000




Secteurs affectés par le bruit au sens du "classement sonore des infrastructures de transport terrestres" (arrêté du 30 mai 1996)





Echelle : 1/25 000



Secteurs affectés par le bruit au sens du "classement sonore des infrastructures de transport terrestres" (arrêté du 30 mai 1996)

